



Obecní úřad Žďárná, Žďárná 10, 679 52 Žďárná
Tel. 516 468 274 - starosta, 516 468 249 – účetní/matrika
Email: starosta@zdarna.eu, www.zdarna.eu, IČO 00281352

Obec Žďárná, 67952 Žďárná 10

Zveřejňuje podle § 39 odst.1, zákona č. 128/2000 Sb., o obcích ve znění pozdějších předpisů


záměr prodeje pozemků

Specifikace:

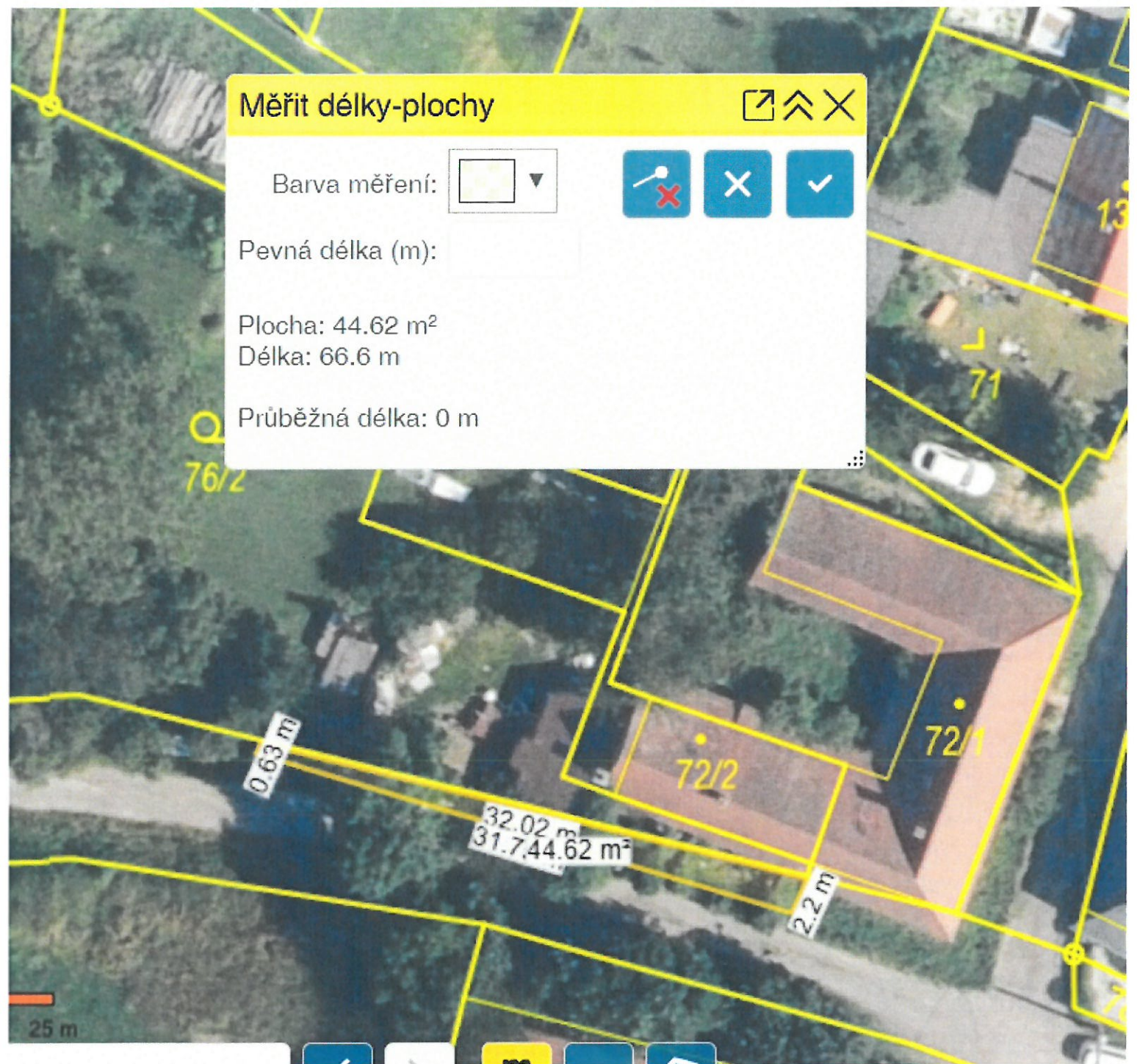
1. jedná se o část pozemku p.č. 781/1 v k.ú. Žďárná, o celkové ploše cca 45 m² (bude určeno geometrickým plánem). Přílohou vyznačení pozemku.
2. jedná se o dvě části pozemku p.č. 780/2 v k.ú. Žďárná, o celkové ploše cca 48 m² (bude určeno geometrickým plánem). Přílohou vyznačení pozemku.
3. jedná se o část pozemku p.č. 3/1 v k.ú. Žďárná, o celkové ploše cca 21 m² (bude určeno geometrickým plánem). Přílohou vyznačení pozemku.
4. jedná se o část pozemku p.č. 175/1 v k.ú. Žďárná, o celkové ploše cca 28 m² (bude určeno geometrickým plánem), p.č.854 a p.č.128/2 vše v k.ú. Žďárná. Přílohou vyznačení pozemků.
5. jedná se o část pozemku p.č. 175/1 v k.ú. Žďárná, o celkové ploše 100 m² (určeno geometrickým plánem). Přílohou vyznačení pozemku.

Připomínky k výše uvedenému záměru zasílejte na Obec Žďárná, 679 52, Žďárná 10, kde budou poskytnuty další informace.

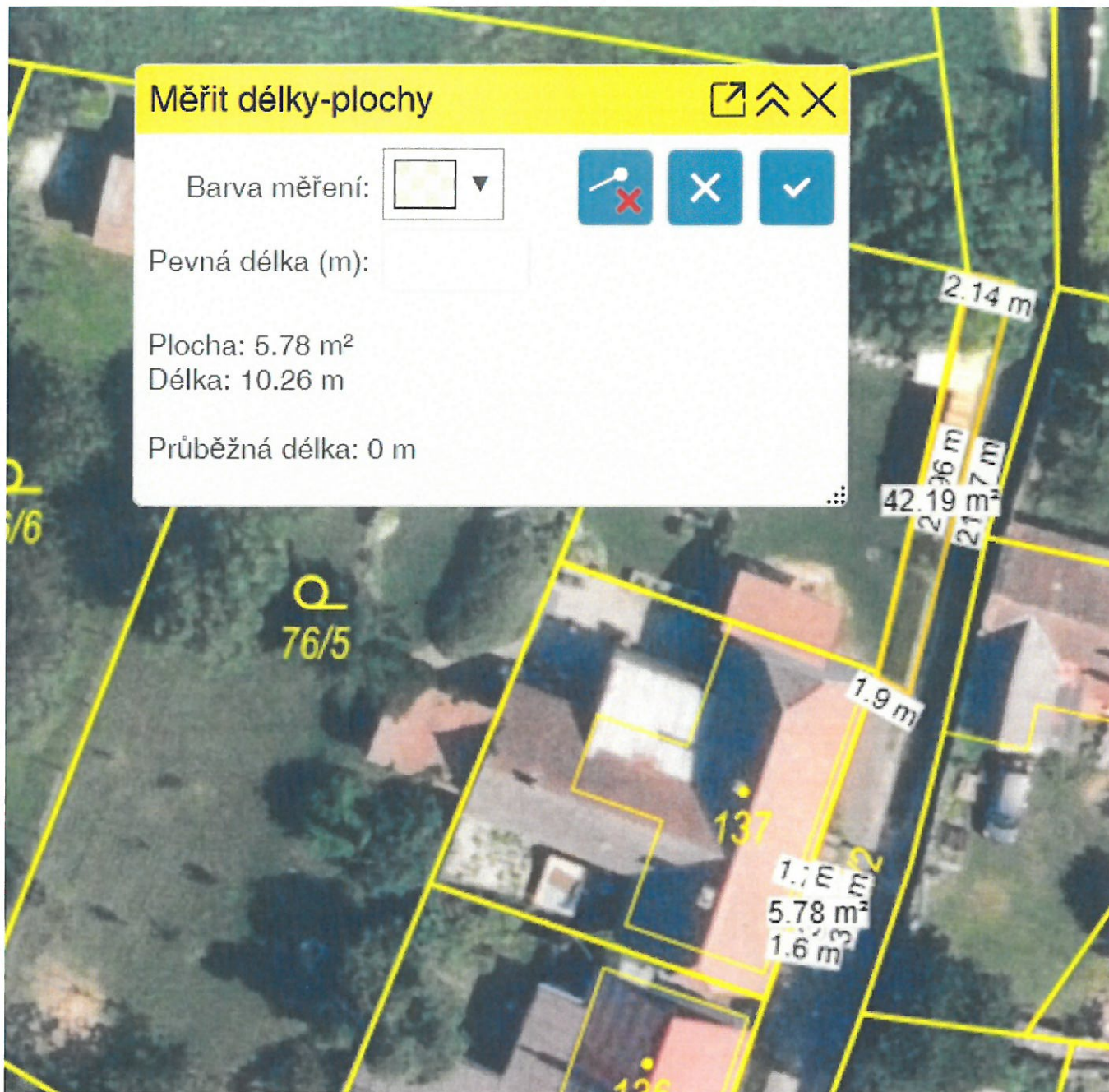
Ve Žďárné 17.3.2026


Bc. Jan Hanák
starosta

Vyvěšeno: 17.3.2026
Sejmuto:



Priloha č. 1



Príloha č. 2

Měřit délky-plochy



Barva měření:



Pevná délka (m):

Plocha: 21.17 m²

Délka: 19.04 m

Průběžná délka: 0 m



Priloha č. 3

Měřit délky-plochy



Barva měření:

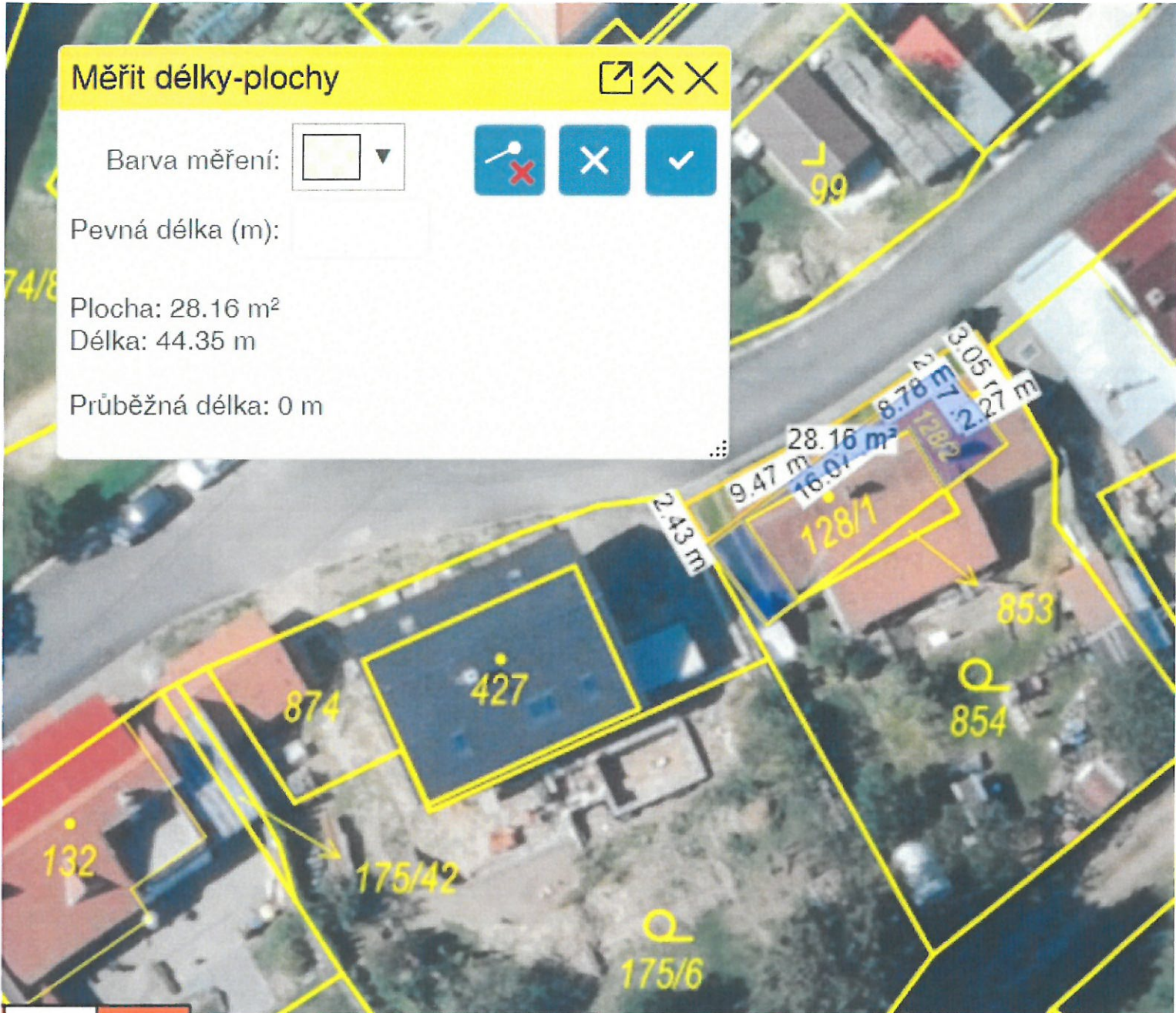


Pevná délka (m):

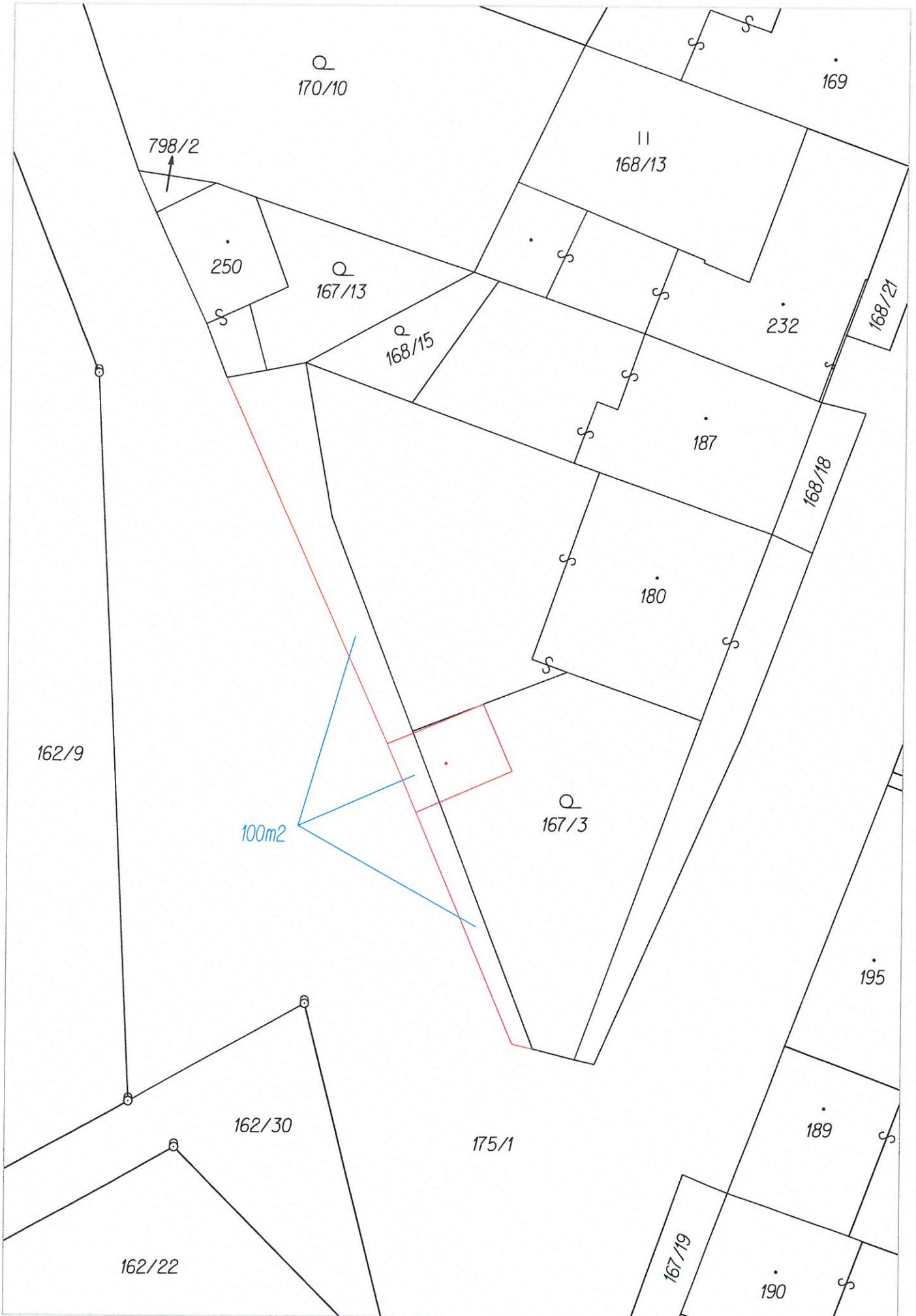
Plocha: 28.16 m²

Délka: 44.35 m

Průběžná délka: 0 m



Priloha č. 4



Priloha č. 5